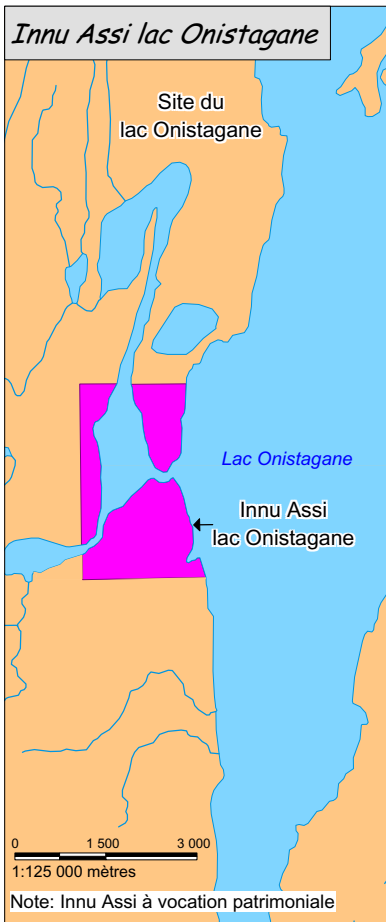
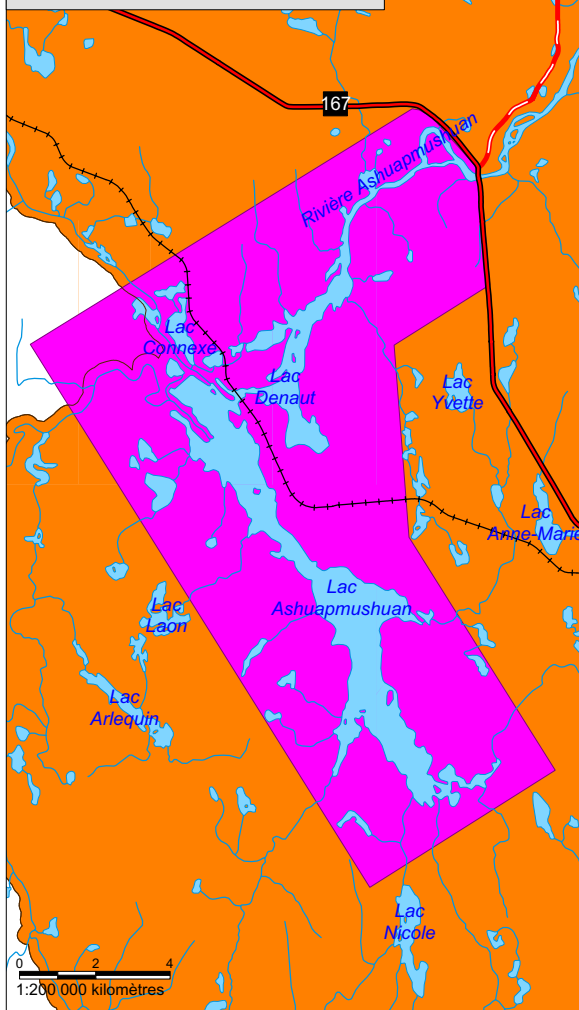


**Annexe 4.2 - Innu assi  
Mashteuiatsh**



**Innu Assi lac Ashuapmushuan**



**Légende**

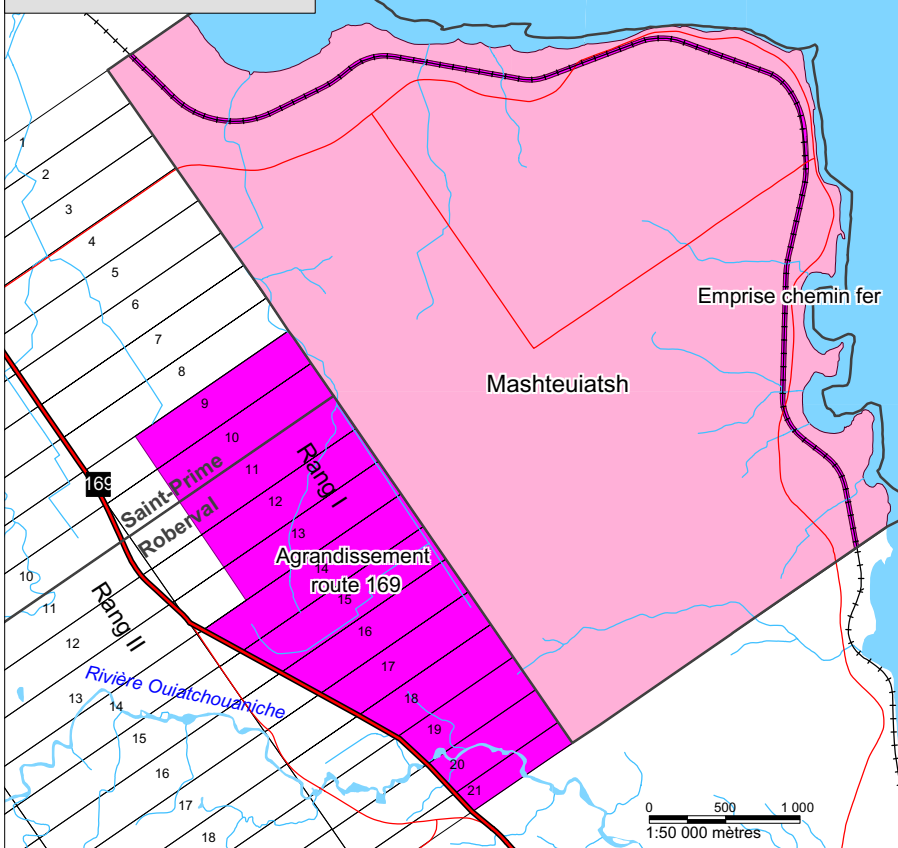
- Affectations autochtones**
- Limite du Nitassinan de Mashteuiatsh
  - Innu Assi - Limite actuelle de Mashteuiatsh
  - Innu Assi
  - Site patrimonial
  - Parc Innu
  - Autre parc
  - Réserve faunique Ashuapmushuan
  - Territoire conventionné (CBJNQ)
- Affectation allochtone**
- Limite de municipalité
- Réseau routier**
- Route provinciale
  - Route secondaire
  - Chemin forestier principal
  - Voie ferrée
- Hydrographie**
- Lac / Rivière
  - Cours d'eau

Sources:  
Géomatique Canada, MRN et BGR.

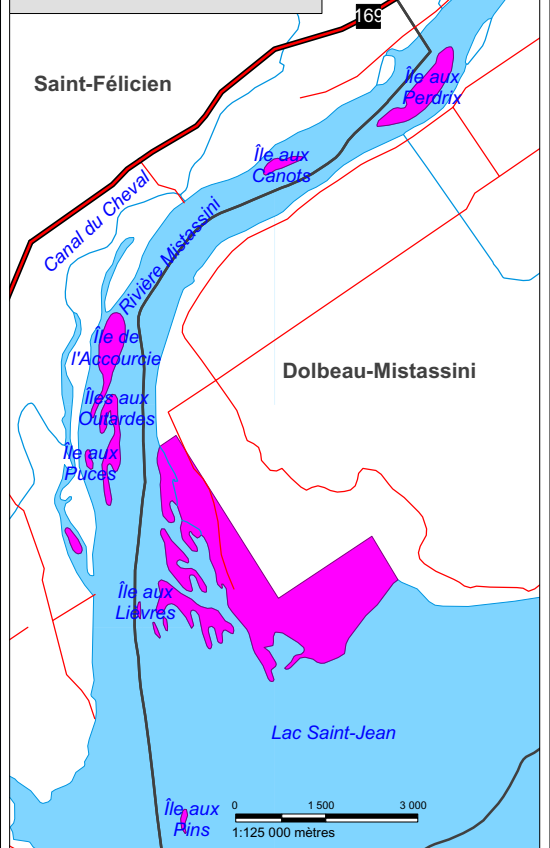
Note:  
La superficie et la délimitation définitives des différentes affectations territoriales seront convenues entre l'entente de principe et la signature du Traité.

Carte préparée par le  
Conseil des Montagnais du Lac Saint-Jean  
Tous droits réservés, mars 2002

**Innu Assi Mashteuiatsh**



**Innu Assi Pointe-Racine**



**[Cliquer ici pour revenir à la table des matières](#)**