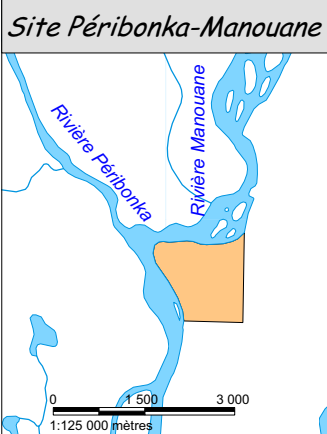
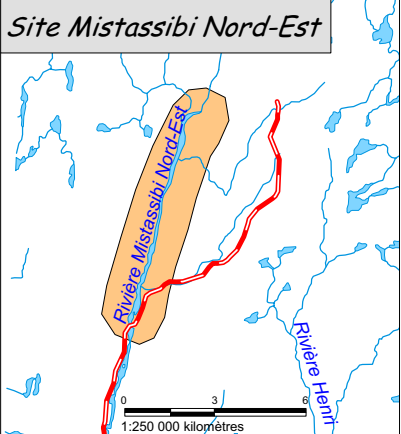
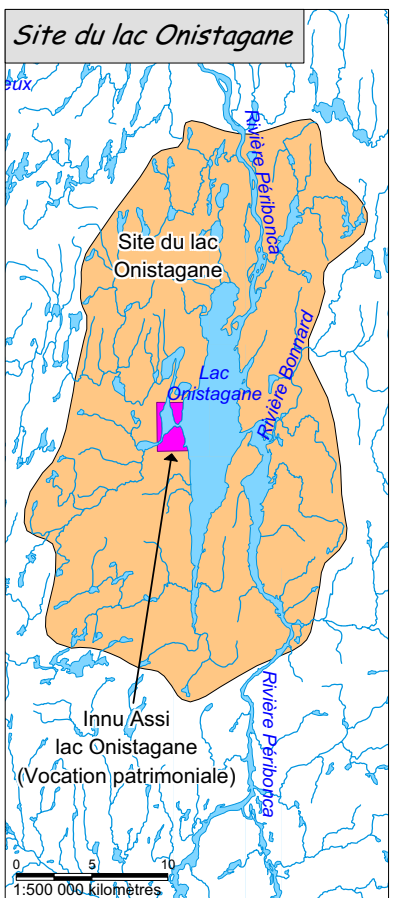
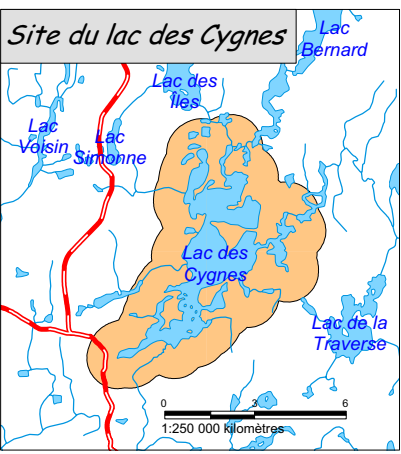
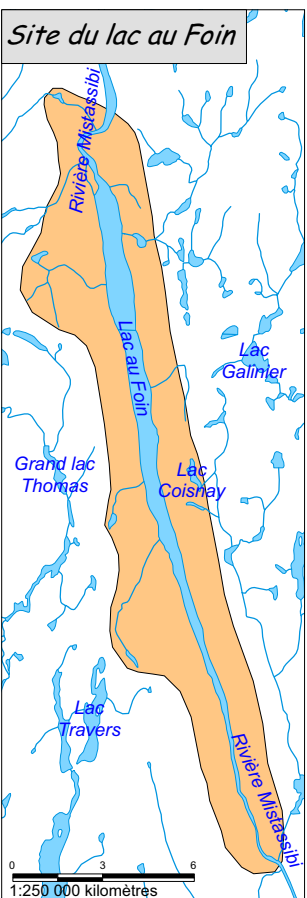
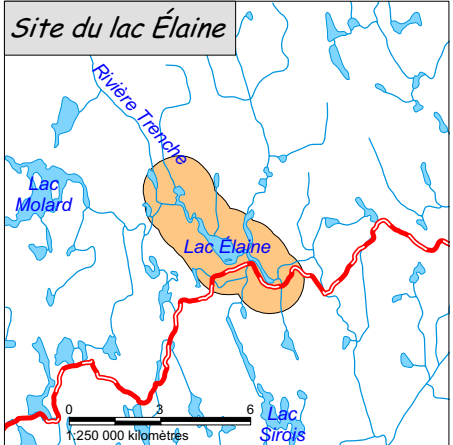
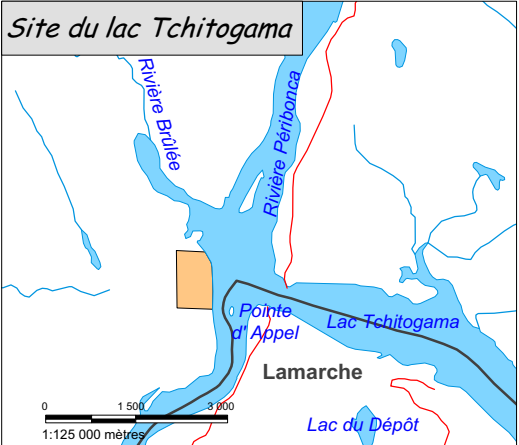
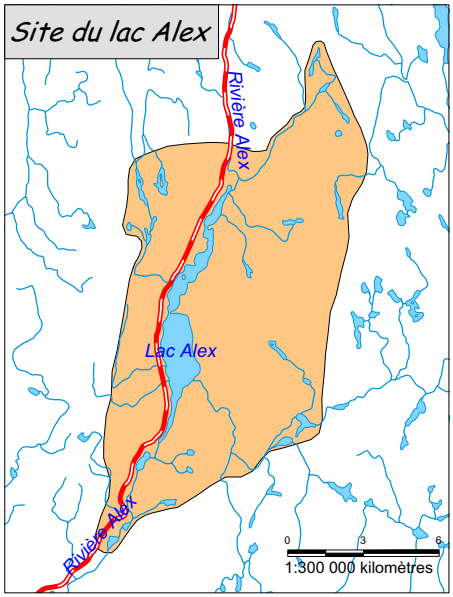
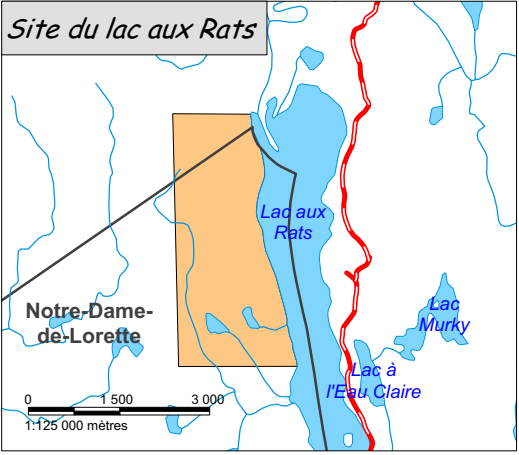


**Annexe 4.6 - Sites patrimoniaux
avec mesures de protection
Mashteuiatsh**



Légende

- Affectations autochtones**
- Limite du Nitassinan de Mashteuiatsh
 - Innu Assi - Limite actuelle de Mashteuiatsh
 - Innu Assi
 - Site patrimonial
 - Parc Innu
 - Autre parc
 - Réserve faunique Ashuapmushuan
 - Territoire conventionné (CBJNQ)
- Affectation allochtone**
- Limite de municipalité
- Réseau routier**
- Route provinciale
 - Route secondaire
 - Chemin forestier principal
 - Voie ferrée
- Hydrographie**
- Lac / Rivière
 - Cours d'eau
- Sources:
Géomatique Canada, MRN et BGR.
- Note:
La superficie et la délimitation définitives des différentes affectations territoriales seront convenues entre l'entente de principe et la signature du Traité.
- Carte préparée par le
Conseil des Montagnais du Lac Saint-Jean
Tous droits réservés, mars 2002



[Cliquer ici pour revenir à la table des matières](#)